

Velké Přítočno

Hřebeč


Malé Přítočno

Unhošť

Pavlov

LEGENDA:

plochy stabilizované plochy změnové
(stav) (návrh)

 Z1

zábor ZPF pro koridor dopravní infrastruktury
přeložky: silnice I/61, silnice III/0075 a silnice III/10138.




hranice obce



zastavěné území



hranice BPEJ


 4.62.00

kód BPEJ

plochy záborů ZPF pro koridor dopravní infrastr.
v jednotlivých třídách ochrany zemědělské půdy:



I. třída ochrany ZPF



II. třída ochrany ZPF



III. třída ochrany ZPF

název dokumentace

ZMĚNA Č. 1 ÚZEMNÍHO PLÁNU DOLANY
NÁVRH PRO OPAKOVANÉ VEŘEJNÉ PROJEDNÁNÍ

název výkresu

**VÝKRES PŘEDPOKLÁDANÝCH
ZÁBORŮ PŮDNÍHO FONDU**

č. výkresu

B3.

pořizovatel

Odd. architektury, územního plánování
a rozvoje města
Magistrátu města Kladna
nám. St. Pavla 44, 272 52 Kladno

paré č.

formát A3

projektant

Ing. arch. Dana Pokojová
atelier: Štefánikova 52
150 00 Praha 5 – Smíchov

datum 07/2019

měřítko 1 : 5 000