







ÚZEMNÍ PLÁN DOLANY

LEGENDA vyznačených hranic v území:

-  hranice katastrálního území = hranice řešeného území
-  hranice zastavěného území k 10./2009
-  hranice zastavitelných ploch
-  WT1
-  PU1
-  KORIDOR PRO VEŘEJNĚ PROSPĚŠNÉ STAVBY

VEŘEJNĚ PROSPĚŠNÉ STAVBY (VPS)
– společný koridor pro dopravní a inženýrskou infrastrukturu;
přeložka silnice I. třídy I/61 s křížením silnic III.třídy č. 10198 a 0075
a elektr. vedení VVN 400 kV

VEŘEJNĚ PROSPĚŠNÁ OPATŘENÍ (VPO)
plochy a koridory pouze s možností vyvlastnění

WT1 – koridor pro veřejně prospěšné stavby:
– společný koridor pro dopravní a inženýrskou infrastrukturu;
přeložka silnice I. třídy I/61 s křížením silnic III.třídy č. 10198 a 0075
a elektr. vedení VVN 400 kV

WT – veřejně prospěšné stavby:
– dopravní infrastruktura:

WT2 – drážní plocha, rozšíření stávajících ploch pro modernizaci tratě
Praha – Kladno v km 23,0 – 24,0;

WT3 – místní obslužná komunikace, příjezd k pozemkům pro rodinné domy

WT4 – místní obslužná komunikace, příjezd k pozemkům pro rodinné domy

WT6 – místní obslužná komunikace pro příjezd k pozemkům pro rodinné domy

PU – veřejně prospěšná opatření s možností vyvlastnění:
– založení prvků ÚSES:

PU1 – regionální biokoridor č. 1139

PU2 – regionální biocentrum č. 1473

Lidice

Hřebeč

Velké Přitočno

Malé Přitočno

Hostouň

Pavlov

Unhošť

název dokumentace		ÚZEMNÍ PLÁN DOLANY	
název výkresu	VÝKRES VEŘEJNĚ PROSPĚŠNÝCH STAVEB, VEŘEJNĚ PROSPĚŠNÝCH OPATŘENÍ A ASANACÍ	č. výkresu	A3.
pořizovatel	Úřad architektury a územ. plánování Magistrátu města Kladna nám. St. Pavla 44, 272 52 Kladno	paré č.	A1
zpracovatel	Ing. arch. Dana Pokojová atelier: Stefánikova 52 150 00 Praha 5 – Smíchov	datum	11/2018
		mříčko	1 : 5 000