

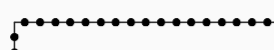









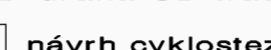


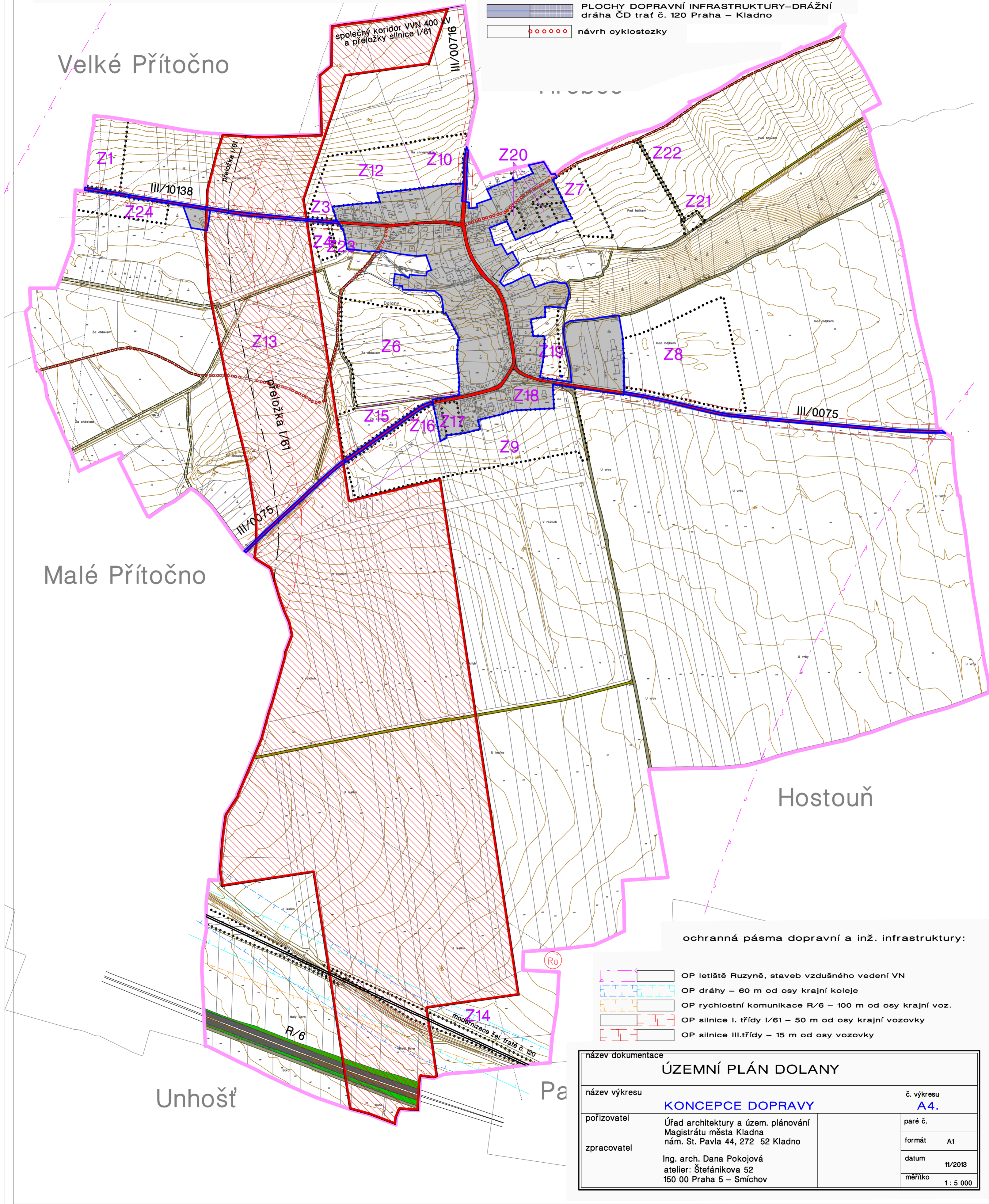
ÚZEMNÍ PLÁN DOLANY

LEGENDA vyznačených hranic v území:






-  hranice katastrálního území = hranice řešeného území
-  hranice zastavěného území k 10/2009
-  hranice zastavitelných ploch
-  společný koridor pro přeložku silnice I/61 (šířka 50 m od osy krajní vozovky) a elektr. vedení VVN 400 VN a elektr. vedení 400 kV (šířka 100 – 300 m od osy vedení)
-  Z1 označení zastavitelné plochy

LEGENDA ploch s rozdílným způsobem využití: zastavěná území a zastavitelné plochy:

-  plochy stabilizované
-  plochy změnové
-  PLOCHY DOPRAVNÍ INFRASTRUKTURY – SILNIČNÍ rychlostní komunikace R6
-  PLOCHY DOPRAVNÍ INFRASTRUKTURY – SILNIČNÍ silnice III. tř.
-  PLOCHY DOPRAVNÍ INFRASTRUKTURY – SILNIČNÍ místní obslužné komunikace
-  PLOCHY DOPRAVNÍ INFRASTRUKTURY – SILNIČNÍ účelové cesty
-  PLOCHY DOPRAVNÍ INFRASTRUKTURY – DRÁŽNÍ dráha ČD trať č. 120 Praha – Kladno
-  návrh cyklostezky



ochranná pásma dopravní a inž. infrastruktury:

-  OP letiště Ruzyně, staveb vzdušného vedení VN
-  OP dráhy – 60 m od osy krajní koleje
-  OP rychlostní komunikace R/6 – 100 m od osy krajní voz.
-  OP silnice I. třídy I/61 – 50 m od osy krajní vozovky
-  OP silnice III. třídy – 15 m od osy vozovky

název dokumentace		ÚZEMNÍ PLÁN DOLANY	
název výkresu		KONCEPCE DOPRAVY	
pořizovatel	Úřad architektury a územ. plánování Magistrátu města Kladna nám. St. Pavla 44, 272 52 Kladno	č. výkresu	A4.
zpracovatel	Ing. arch. Dana Pokojová atelier: Štefánikova 52 150 00 Praha 5 – Smíchov	paré č.	
		formát	A1
		datum	11/2013
		měřítko	1 : 5 000