

# ZMĚNA Č. 2 ÚP DOLANY



Velké Přítočno

Lidice

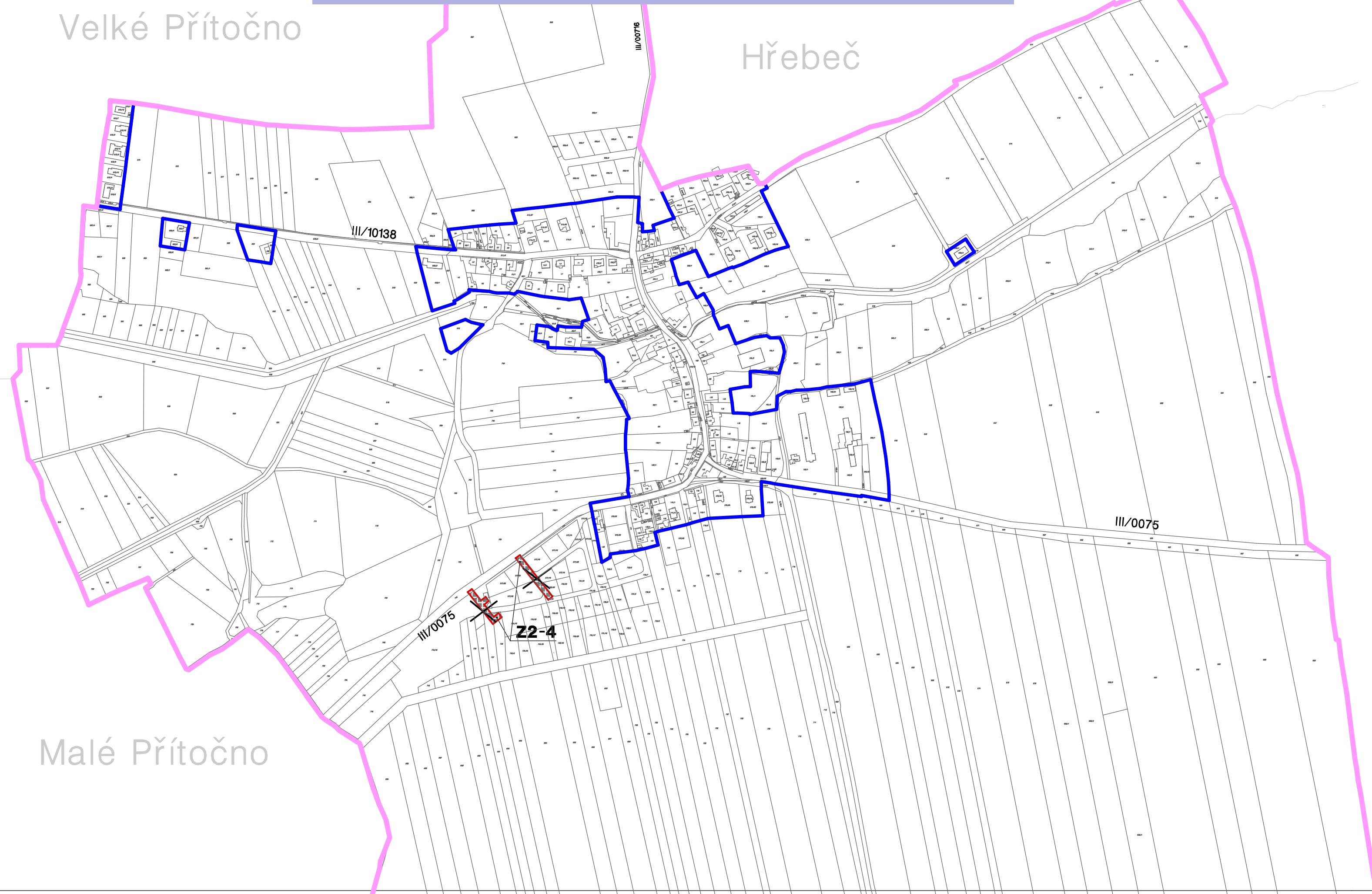
Hřebeč

Malé Přítočno

LEGENDA vyznačených hranic v území:

-  hranice obce
-  hranice a plocha zastavěného území k 01/2022

-  stav
-  návrh
-  zrušení plochy DI – silniční, místní obslužné komunikace



zpracováno nad katastrální mapou k datu 01/2022

název dokumentace		<b>ZMĚNA Č. 2 ÚZEMNÍHO PLÁNU DOLANY</b>	
název výkresu		KONCEPCE DOPRAVY	
		č. výkresu	A4.a
pořizovatel	Odd. architektury, územ. plánování a rozvoje města Magistrátu města Kladna nám. St. Pavla 44, 272 52 Kladno	paré č.	
projektant	Ing. arch. Dana Pokojová atelier: Štefánikova 52 150 00 Praha 5 – Smíchov	formát	A3
		datum	01/2023
		měřítko	1 : 5 000