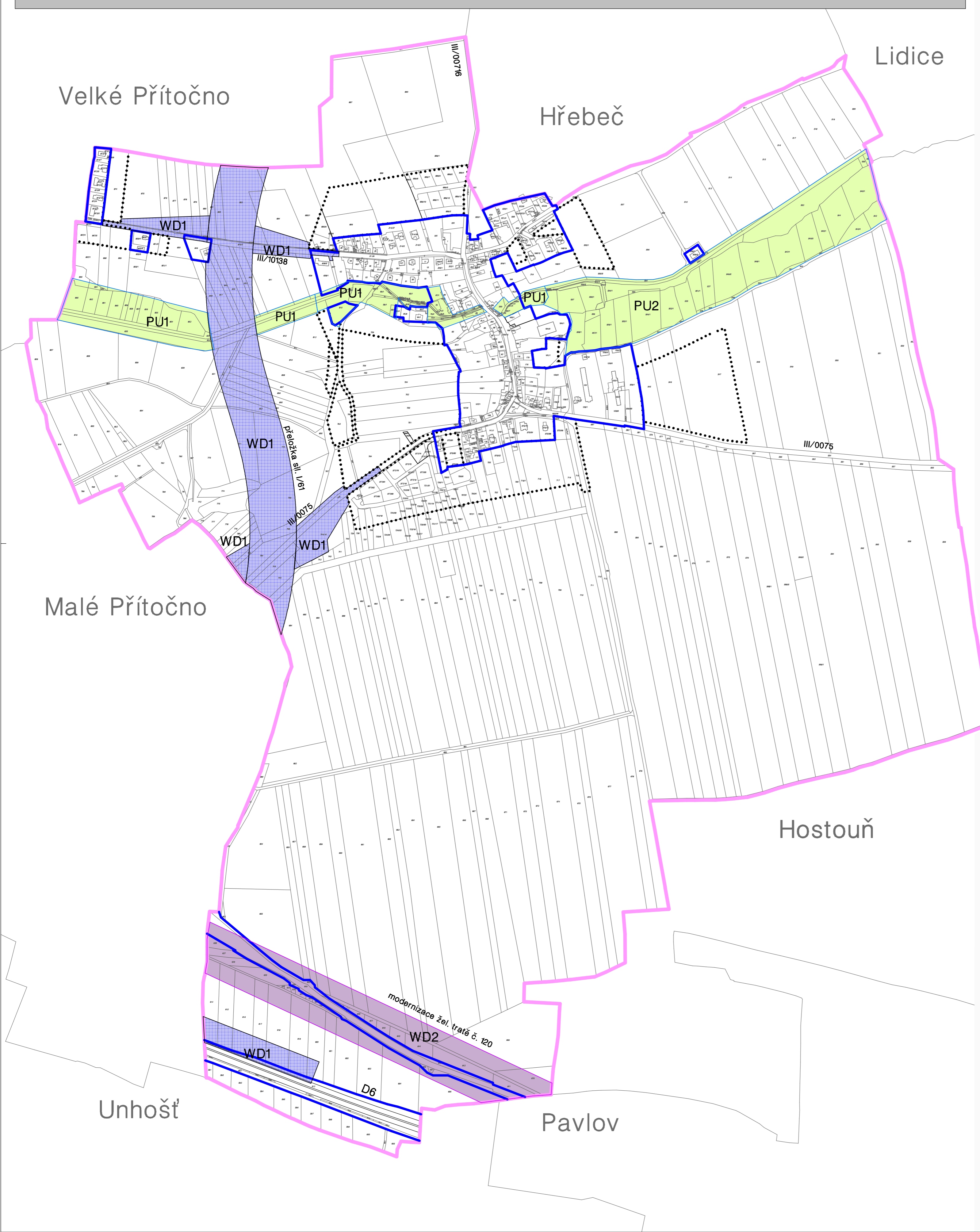


# ÚZEMNÍ PLÁN DOLANY



## Úplné znění územního plánu po změně č. 1 a po změně č. 2 ÚP




LEGENDA vyznačených hranic v území:

-  hranice obce
-  hranice zastavěného území k 01/2022
-  hranice zastavitelných ploch

Vymezení veřejně prospěšných staveb a veřejně prospěšných opatření, pro které lze práva k pozemkům vyvlastnit:

-  **WD1 KORIDOR PRO VEŘEJNĚ PROSPĚŠNÉ STAVBY (VPS):**  
**WD1 - koridor pro umístění stavby dopravní infrastruktury - silniční, přeložka silnice I/61:** přeložka silnice I/61, přeložka silnice III/10138, přeložka silnice III/0075 a odbočovací pruh z D6.
-  **PU1, PU2 PLOCHY A KORIDORY PRO VEŘEJNĚ PROSPĚŠNÁ OPATŘENÍ (VPO):**  
PU – veřejně prospěšná opatření pro založení prvků ÚSES:  
**PU1 - regionální biokoridor (RBK) č. 1139**  
**PU2 - regionální biocentrum (RBC) č. 1473**

Vymezení veřejně prospěšných staveb, pro které lze práva k pozemkům vyvlastnit i uplatnit předkupní právo:

-  **WD2 KORIDOR PRO VEŘEJNĚ PROSPĚŠNÉ STAVBY (VPS):**  
**WD2 - koridor pro umístění stavby dopravní infrastruktury - železniční tratě č. 120:** úsek Praha-Ruzyně – Kladno-Dubí, přeložky, zdoukolejnění tratě a směrové úpravy stávající tratě.

Zpracováno na podkladu katastrální mapy k datu 01/2022.

název dokumentace	<b>ÚZEMNÍ PLÁN DOLANY</b>	
název výkresu	<b>ÚPLNÉ ZNĚNÍ ÚZEMNÍHO PLÁNU PO ZMĚNĚ Č. 1 A PO ZMĚNĚ Č. 2 ÚP</b>	č. výkresu <b>A3.</b>
pořizovatel	Odd. architektury, územ. plánování a rozvoje města Magistrátu města Kladna nám. St. Pavla 44, 272 52 Kladno	paré č.
projektant	Ing. arch. Dana Pokojová atelier: Štefánikova 52 150 00 Praha 5 – Smíchov	formát <b>A1</b>
		datum <b>01/2023</b>
		měřítko <b>1 : 5 000</b>