

ZMĚNA Č. 2 ÚP DOLANY



Velké Přítočno

Lidice

Hřebeč


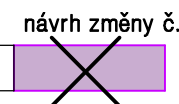
Malé Přítočno

LEGENDA vyznačených hranic v území:

-  hranice obce
-  hranice a plocha zastavěného území k 01/2022

LEGENDA vyznačených hranic v území:

VEŘEJNĚ PROSPĚŠNÉ STAVBY (VPS):
plochy a koridory s možností vyvlastnění
i uplatnění předkupního práva

-  stav
-  návrh změny č. 2

odstranění VPS dopravní infrastruktury:

WT2 – drážní plocha, rozšíření stávající plochy pro modernizaci tratě Praha – Kladno v km 23,0 – 24,0.

WT3 – místní obslužné komunikace, příjezd k pozemkům pro rodinné domy

WT4 – místní obslužné komunikace, příjezd k pozemkům pro rodinné domy

WT6 – místní obslužné komunikace, příjezd k pozemkům pro rodinné domy

WT3,WT4

zpracováno nad katastrální mapou k datu 01/2022

název dokumentace		ZMĚNA Č. 2 ÚZEMNÍHO PLÁNU DOLANY	
název výkresu	VÝKRES VEŘEJNĚ PROSPĚŠNÝCH STAVEB, VEŘEJNĚ PROSPĚŠNÝCH OPATŘENÍ A ASANACÍ	č. výkresu	A3.a
pořizovatel	Odd. architektury, územ. plánování a rozvoje města Magistrátu města Kladna nám. St. Pavla 44, 272 52 Kladno	paré č.	
projektant	Ing. arch. Dana Pokojová atelier: Štefánikova 52 150 00 Praha 5 – Smíchov	formát	A3
		datum	01/2023
		měřítko	1 : 5 000