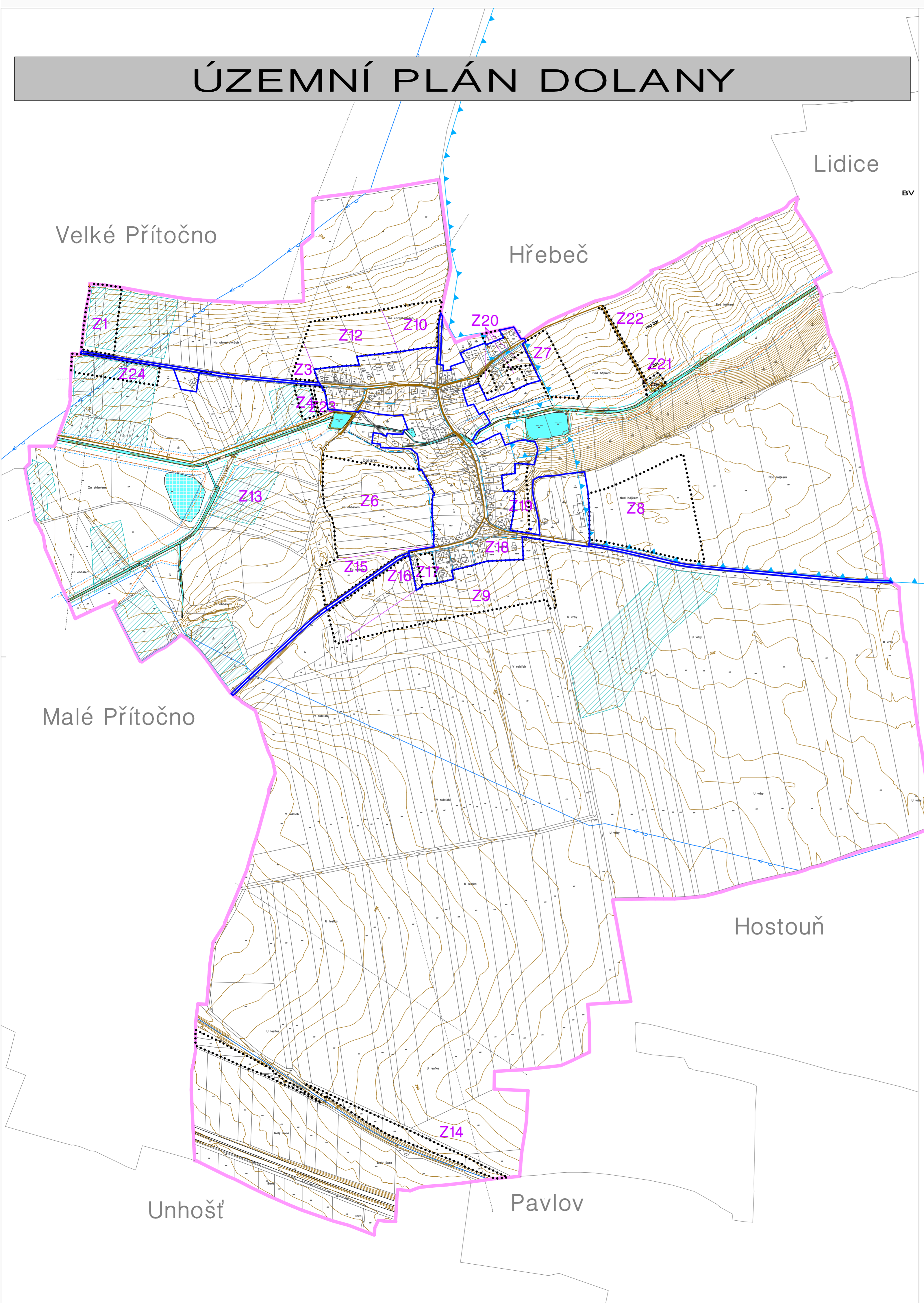





ÚZEMNÍ PLÁN DOLANY








LEGENDA vyznačených hranic v území:

-  hranice katastrálního území = hranice řešeného území
-  hranice zastavěného území k 10/2009
-  hranice zastavitelných ploch

LEGENDA VODNÍHO HOSPODÁŘSTVÍ:

- | STAV | NÁVRH | |
|---|---|--------------------------------------|
|  |  | vodní plochy a toky – Dolanský potok |
|  |  | meliorované plochy |
|  |  | vedení splaškové kanalizace |
|  |  | vedení dálkového vodovodu |
|  |  | vedení vodovodní sítě |
|  |  | čistírna odpadních vod |

VYZNAČENÁ OCHRANNÁ PÁSMA:

-  manipulační pásmo podél vodních toků 6 m od břehové čáry
-  OP čistírny odpadních vod – 20 m od hranice stavby
-  vymezení záplavové čáry Q 50 (bez správ. rozh.)
-  vymezení záplavové čáry Q 100 (bez správ. rozh.)
-  2. st. OP vodního zdroje "Hostouň, Lidice"

název dokumentace		ÚZEMNÍ PLÁN DOLANY	
název výkresu	VÝKRES INŽENÝRSKÝCH SÍTÍ vodní hospodářství	č. výkresu	B4.
pořizovatel	Úřad architektury a územ. plánování Magistrátu města Kladna nám. St. Pavla 44, 272 52 Kladno	paré č.	
zpracovatel	Ing. arch. Dana Pokojová atelier: Štefánikova 52 150 00 Praha 5 – Smíchov	formát	A1
		datum	11/2018
		měřítko	1 : 5 000