




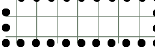

ZMĚNA Č. 2 ÚP DOLANY

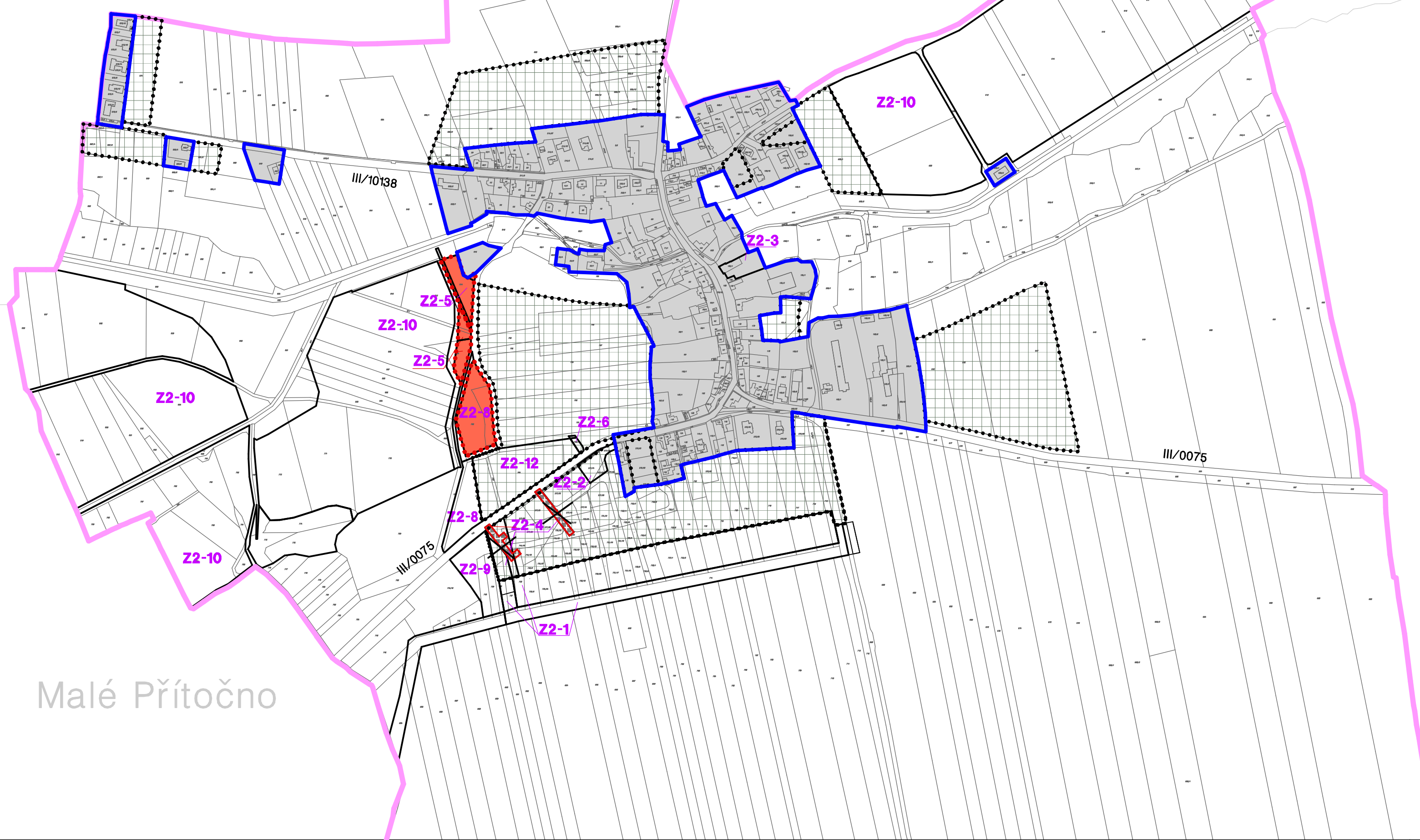
Velké Přítočno

Lidice

Hřebeč

LEGENDA vyznačených hranic v území:

	hranice obce
	hranice a plocha zastavěného území k 01/2022
	Z2-1 hranice změny č. 2 ÚP
	zastavitelné plochy z platného ÚP
	nové zastavitelné plochy změny č. 2 ÚP



Malé Přítočno

zpracováno nad katastrální mapou k datu 01/2022

název dokumentace		ZMĚNA Č. 2 ÚZEMNÍHO PLÁNU DOLANY	
název výkresu		č. výkresu	
VÝKRES ZÁKLADNÍHO ČLENĚNÍ ÚZEMÍ		A1.a	
pořizovatel	Odd. architektury, územ. plánování a rozvoje města Magistrátu města Kladna nám. St. Pavla 44, 272 52 Kladno	paré č.	
projektant	Ing. arch. Dana Pokojová atelier: Štefánikova 52 150 00 Praha 5 – Smíchov	formát	A3
		datum	01/2023
		měřítko	1 : 5 000