


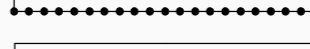

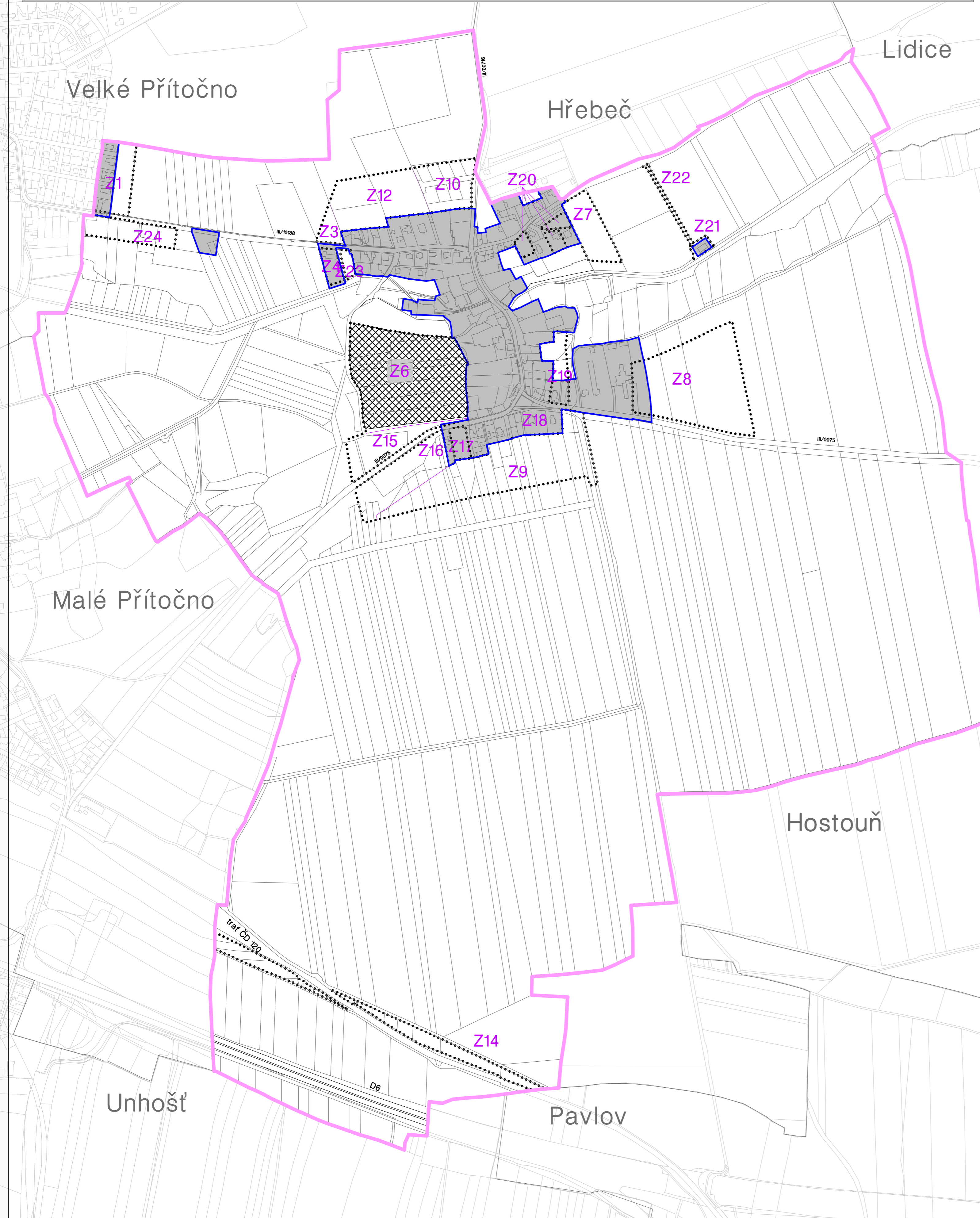


# ÚZEMNÍ PLÁN DOLANY

## Úplné znění územního plánu po změně č. 1 ÚP

LEGENDA vyznačených hranic v území:

-  hranice obce
-  hranice zastavěného území k 09/2018
-  hranice zastavitelných ploch
-  označení zastavitelné plochy
-  plocha podmíněná zpracováním územní studie č. Z6



název dokumentace	<b>ÚZEMNÍ PLÁN DOLANY</b>	
	ÚPLNÉ ZNĚNÍ ÚZEMNÍHO PLÁNU PO ZMĚNĚ Č. 1 ÚP	
název výkresu	<b>VÝKRES ZÁKLADNÍHO ČLENĚNÍ ÚZEMÍ</b>	č. výkresu <b>A1.</b>
pořizovatel	Odd. architektury, územ. plánování a rozvoje města Magistrátu města Kladna nám. St. Pavla 44, 272 52 Kladno	paré č.
projektant	Ing. arch. Dana Pokojová atelier: Štefánikova 52 150 00 Praha 5 – Smíchov	formát A1 datum 09/2020 měřítko 1 : 5 000