


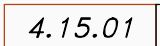







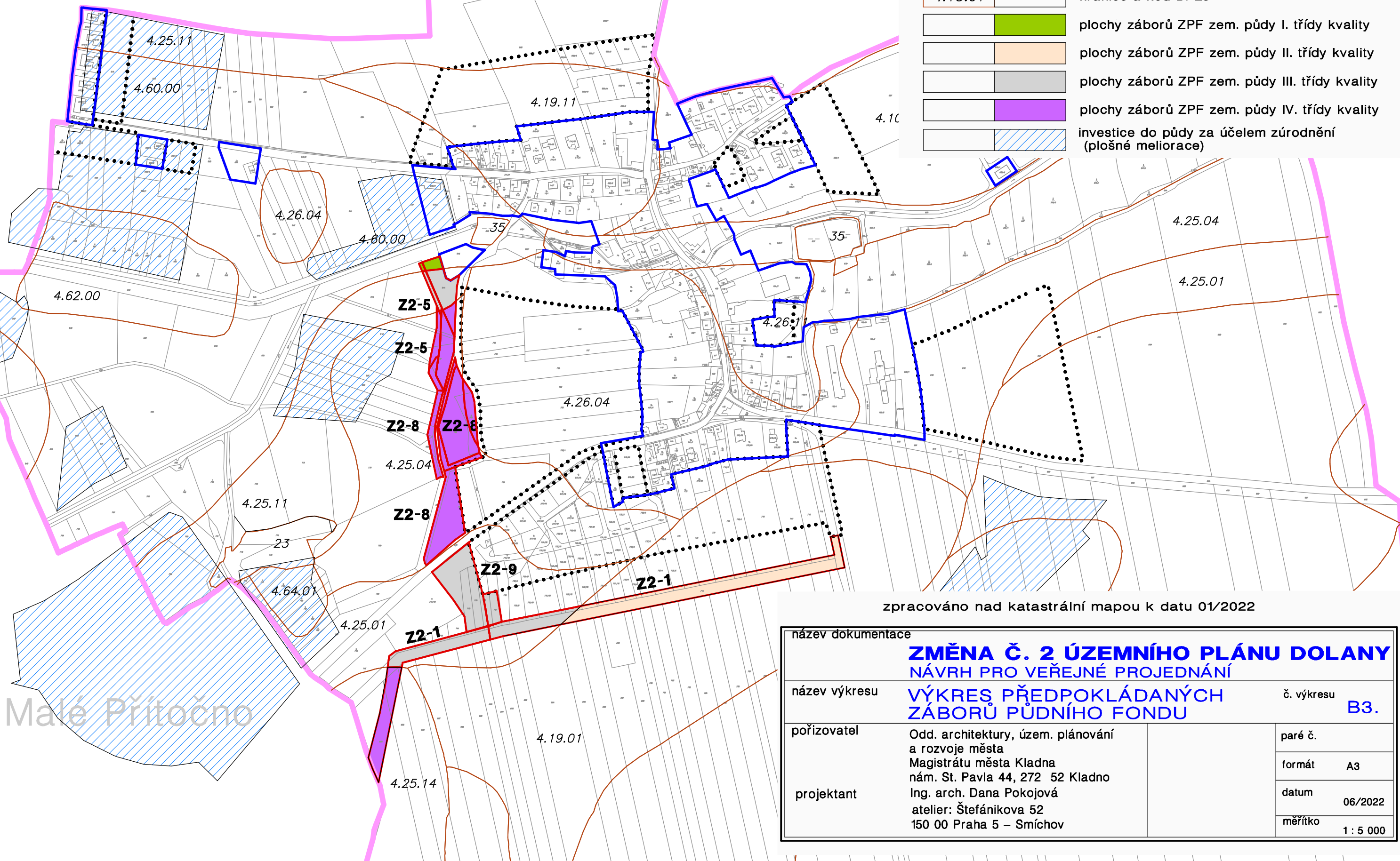
ZMĚNA Č. 2 ÚP DOLANY

Velké Pritočno

Hřebeč

LEGENDA vyznačených hranic v území:

	hranice obce
	hranice zastavěného území k 01/2022
	zábory ZPF navržené změnou 2 ÚP
	hranice a kód BPEJ
	plochy záborů ZPF zem. půdy I. třídy kvality
	plochy záborů ZPF zem. půdy II. třídy kvality
	plochy záborů ZPF zem. půdy III. třídy kvality
	plochy záborů ZPF zem. půdy IV. třídy kvality
	investice do půdy za účelem zúrodnění (plošné meliorace)



zpracováno nad katastrální mapou k datu 01/2022

název dokumentace	ZMĚNA Č. 2 ÚZEMNÍHO PLÁNU DOLANY NÁVRH PRO VEŘEJNÉ PROJEDNÁNÍ		
název výkresu	VÝKRES PŘEDPOKLÁDANÝCH ZÁBORŮ PŮDNÍHO FONDU	č. výkresu	B3.
pořizovatel	Odd. architektury, územ. plánování a rozvoje města Magistrátu města Kladna nám. St. Pavla 44, 272 52 Kladno Ing. arch. Dana Pokojová atelier: Štefánikova 52 150 00 Praha 5 – Smíchov	paré č.	
projektant		formát	A3
		datum	06/2022
		měřítko	1 : 5 000

Malé Pritočno